


植物与动物:

虽然台地上方不再有野马驰骋,但 Dead Horse Point 仍然是多种野生动植物的家园。从土壤和沙漠水坑中的微生物到更大的哺乳动物和树木,您在游览 Dead Horse Point 期间一定能邂逅沙漠中的众多生命。

由于每年降雨量有限,动植物已经学会了适应这样的环境。许多植物已经学会了最大限度地吸收水分,而其他一些植物则会在干旱时期进入休眠状态。在生物土壤结壳的帮助下,植物能够在地面上扎根。这是一种有生命的土壤,可能需要数百年的时间才能形成。


公园中的动物也学会了其他适应环境的方法。许多动物会在温度较凉的夜晚进行狩猎和觅食。其他一些动物会从一个水源跋涉数英里到达另一个水源。

在沙漠中生存是一种微妙的平衡,因此请在游览时尊重您所遇到的植物和动物。



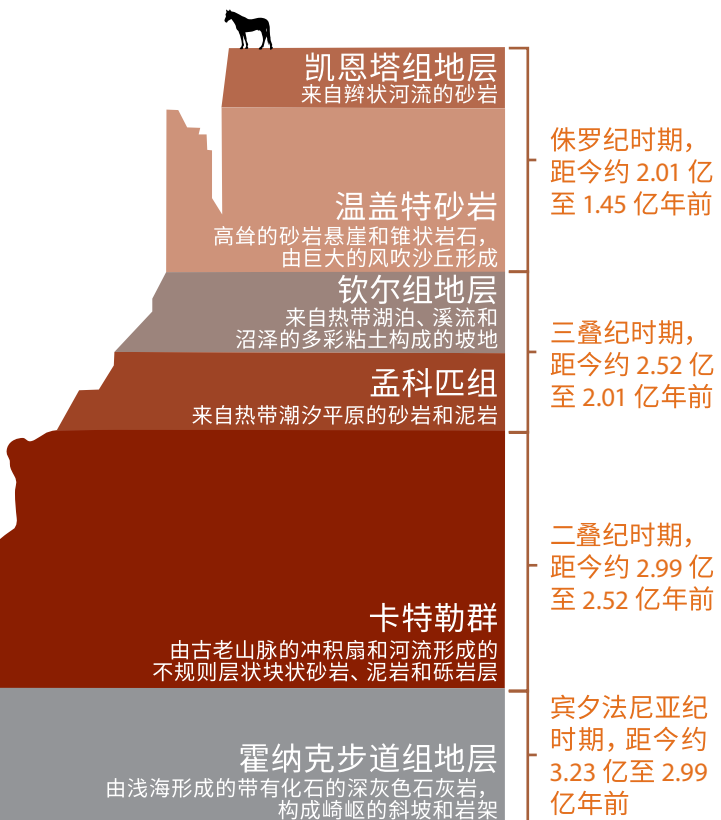
Dead Horse Point 的传说:

有一个传说称,该地点曾经被当做围栏,用以圈养在台地上驰骋的野马。牛仔们将这些马匹集中起来,然后驱赶它们穿过一块狭窄的土地,直至达到该地点。这个仅不足 30 米宽的狭窄土地随后被树枝和灌木围起来,形成了一个天然围栏,而四周则是悬崖峭壁。牛仔们随后挑选了他们想要的马匹,并且由于不明原因,将其余的马匹留在了这个没有水源的地方。这些马匹最终望着下方 2000 米的科罗拉多河渴死在此处。



地质学:

您在这里看到的沉积岩奇观已经经历了数百万年的演变。您所看到的每一层岩石都记载着这片土地上曾经发生的故事。在侵蚀作用和科罗拉多河的不断冲刷下,这些岩层继续展示并告诉我们,在科罗拉多高原这个历经沧桑的地区,生命曾经的样貌。



您支付的公园费用将用于本公园的维护、保护和改善。

公园入场费:

任何时候都要收取。可通过访问 <https://parkspass.utah.gov> 提前购买。



电话或网上预定:

(800) 322-3770 或者 reserveamerica.com



运营时间:

公园全年日间开放,开放时间为早上 6 点至晚上 10 点。游客中心每日早上 9 点至下午 5 点开放。游客中心冬季开放时间可能变化。

咨询地址:

Dead Horse Point State Park
PO Box 609

Moab, UT 84532

(435) 259-2614

或者

Utah State Parks and Recreation

PO Box 146001

Salt Lake City, UT 84114

(801) 538-7220

Utah State 公园管理局使命:

通过保护和提供自然、文化和休闲资源,以供当代及未来世代享用、教育和启发,从而提升生活品质。

关注我们:



Facebook



Instagram



网站

上次更新于 2023 年

Dead Horse Point State Park

州立公园

DEAD HORSE POINT

公园指南:

请遵守以下公园规定, 以确保每个人都获得愉快的游览体验。

无人机: 仅限于 11 月至 2 月期间允许放飞。须获得许可。

露营: 只能在指定区域露营。请在晚上 10 点至早上 7 点期间保持安静。

篝火: 只允许在篝火盆内点火。禁止采集柴火。

烟花: 不允许在公园内燃放任何烟花。

停车: 只能在指定区域停车。

宠物: 必须栓绳。请清理宠物粪便。



安全注意事项:

- 大多数观景点没有围栏, 处在悬崖边缘时, 请格外小心!
- 在雷雨天气时, 寻找建筑物或车辆避雨。
- 请勿脱离既定步道。请遵循标志和石块标志 (由石块堆积而成的标志)。
- 请勿将石头等物体扔下悬崖。
- 携带充足的饮水。建议每人每天饮用一加仑。
- 请勿将人或宠物留在车内。
- 如遇紧急情况, 请拨打 911。
- 最近的医疗设施、加油站、淋浴和食物供应地点距离这里有 32 英里, 因此请提前做好计划。

徒步旅行: 所有步道难度从简单到中等。

天然步道: 单程 0.25 英里。

这是一条铺设完好并配有解说的步道, 沿途可以领略 La Sal Mountains 和 Potash Ponds 的美景。

东崖步道: 单程 1.5 英里。

顺着这条步道您将沿着峡谷的东崖行走, 能持续欣赏到下方峡谷的景致。该步道通往 Dead Horse Point 观景点。

西崖步道: 单程 3 英里。

穿过一片松柏树林, 通往 Dead Horse Point 观景点。沿途可欣赏到西崖和下方峡谷的美景。将东崖步道与此结合, 可以组成一个美不胜收的 5 英里环形路线。

大角羊观景点步道: 单程 1.25 英里。

这是西崖步道的支线, 通往大型沙漠水坑和大观景点。

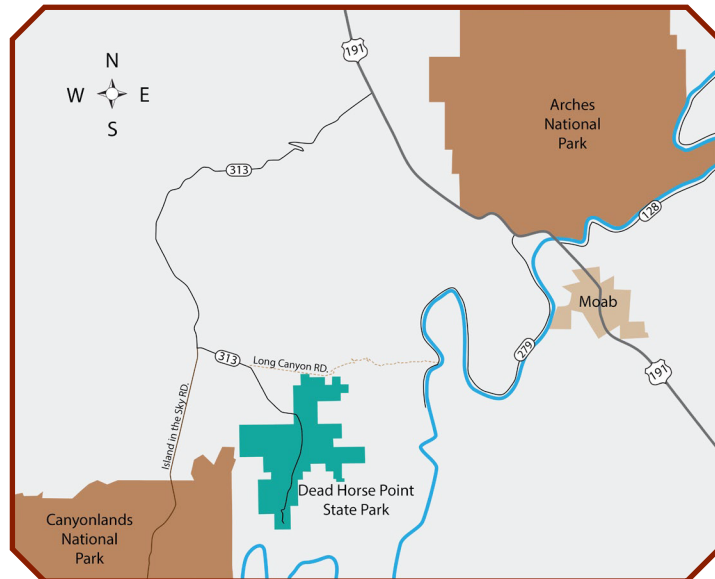
沙漠观景点步道: 单程 0.5 英里。

沿着峡谷边缘徒步, 经过沙漠水坑, 可以远眺科罗拉多河。

Dead Horse Point 环形步道: 往返 1.25 英里。

从 Dead Horse Point 观景点出发, 沿着东崖或西崖行走, 越过狭地, 可欣赏下方峡谷的 360 度全景。

区域地图:



山地骑行:

- 容易
- 中等
- ◆ 困难

Intrepid trail: ● 0.5 英里

Great Pyramid: ●■ 2.2 英里

Big Chief: ●■ 3.6 英里

Raven Roll: ● 1.7 英里

Crossroads: ●■ 1.7 英里

Whiptail: ■ 2.6 英里

Twisted Tree: ■◆ 1.5 英里

Prickly Pair: ■◆ 3 英里

图例:

- 🚶 入口站
- 🚻 卫生间
- 🏞 观景点
- 🏕 露营地
- 🏠 圆顶帐篷
- 🍴 野餐区
- 🅓 停车场
- 铺设的道路
- - - 远足步道
- 🚲 自行车道
- MTB 山地车停车场

