

## Park-Leitlinien

**Bitte beachten Sie die folgenden Park-Vorschriften, damit alle Besucher einen angenehmen Aufenthalt haben.**

**Camping** - Campen ist nur auf den ausgewiesenen Campingplätzen erlaubt. Jede Camping-Genehmigung gilt für ein Fahrzeug und mitgebrachte Freizeitgeräte. Bei Wohnmobilen sollten Wassertanks vor Besuch des Parks aufgefüllt werden.

**Feuer** - Saisonbedingte Verbote von offenem Feuer werden angezeigt. Feuerstellen sind nur in ausgewiesenen Bereichen erlaubt und das Sammeln von Feuerholz ist verboten.

**Parkplätze** - Parken ist nur auf den ausgeschilderten Parkplätzen erlaubt. Parken Sie nicht entlang der Straße. Pferdeanhänger sind auf gekennzeichnete Ausgangspunkte beschränkt.

**Haustiere** - Haustiere müssen an einer maximal 1,80 m langen Leine geführt und jederzeit unter Kontrolle gehalten werden. Hunde und Pferde sind am Strand oder auf dem Frary Peak-Wanderweg nicht erlaubt. Pferde müssen in gekennzeichneten Bereichen angebunden werden, wenn sie nicht auf dem Reitweg sind. Im Bereich der Ranch sind Pferde nicht erlaubt. Hunde sind auf dem Sentry-Wanderweg nicht erlaubt.

**Pflanzen und Tiere** - Wild lebende Tiere, Pflanzen, Minerale, kulturelle und andere natürliche Besonderheiten innerhalb des Parks sind gesetzlich geschützt. Es ist rechtswidrig diese zu entfernen, verändern, zerstören oder zu belästigen.

**Ruhestunden** - 22:00 Uhr bis 7:00 Uhr

**Abwasser** - Es ist gesetzwidrig Wasser von Wohnmobilen/Wohnwagen oder Anhängern abzulassen und auf den Boden zu schütten. Eine Entsorgungsstation steht speziell dafür zur Verfügung.

### Einrichtungen und Services

Antelope Island ist ganzjährig geöffnet, wobei die Öffnungszeiten saisonal unterschiedlich sind.

**Besucherzentrum** - Ganzjährig geöffnet. Es bietet Zugänglichkeit für Rollstuhlbenutzer, Ausstellungsstücke, Publikationen, einen Souvenirshop, Toiletten und ein Amphitheater. Eine Videopräsentation kann auf Wunsch angesehen werden und junge Besucher können an einem Junior Ranger-Programm teilnehmen.

**Fielding Garr Ranch** - Ganzjährig geöffnet. Viele Annehmlichkeiten sind für Menschen mit Behinderungen zugänglich, z. B. selbstgeführte Touren, Ausstellungsstücke und Toiletten. Besondere

Veranstaltungen finden während der Sommermonate und an Feiertagen statt. Trinkwasser steht nicht zur Verfügung.

**Anlagen zur Benutzung am Tag** - Bridger Bay bietet einen Sandstrand, Duschmöglichkeiten im Innen-/Außenbereich, einen Pavillon, Picknickplätze und moderne Toiletten. Überdachte Picknickplätze stehen in der Nähe des Besucherzentrums zur Verfügung und Trinkwasser ist in den Strandeinrichtungen und im Besucherzentrum erhältlich. Interpretierende Ausstellungsstücke entlang der östlichen Straße beschreiben die Geschichte und Geologie der Insel.

**Wanderwege** - Wanderwege innerhalb des Hinterland-Systems stehen nicht-motorisierten Benutzern zur Verfügung und variieren nach Länge und Schwierigkeitsgrad. Weitere Informationen dazu finden Sie auf den Wanderwegkarten oder -tafeln. Auf den Wanderwegen steht kein Wasser zur Verfügung; bitte planen Sie dementsprechend. Reiten, Wandern und Radfahren sind nur auf den ausgebauten Wanderwegen erlaubt, die mit Wegweisern gekennzeichnet sind. Wanderwege können aufgrund von Naturgefahren, Wurf- oder Lammzeiten und anderen Umständen geschlossen sein.

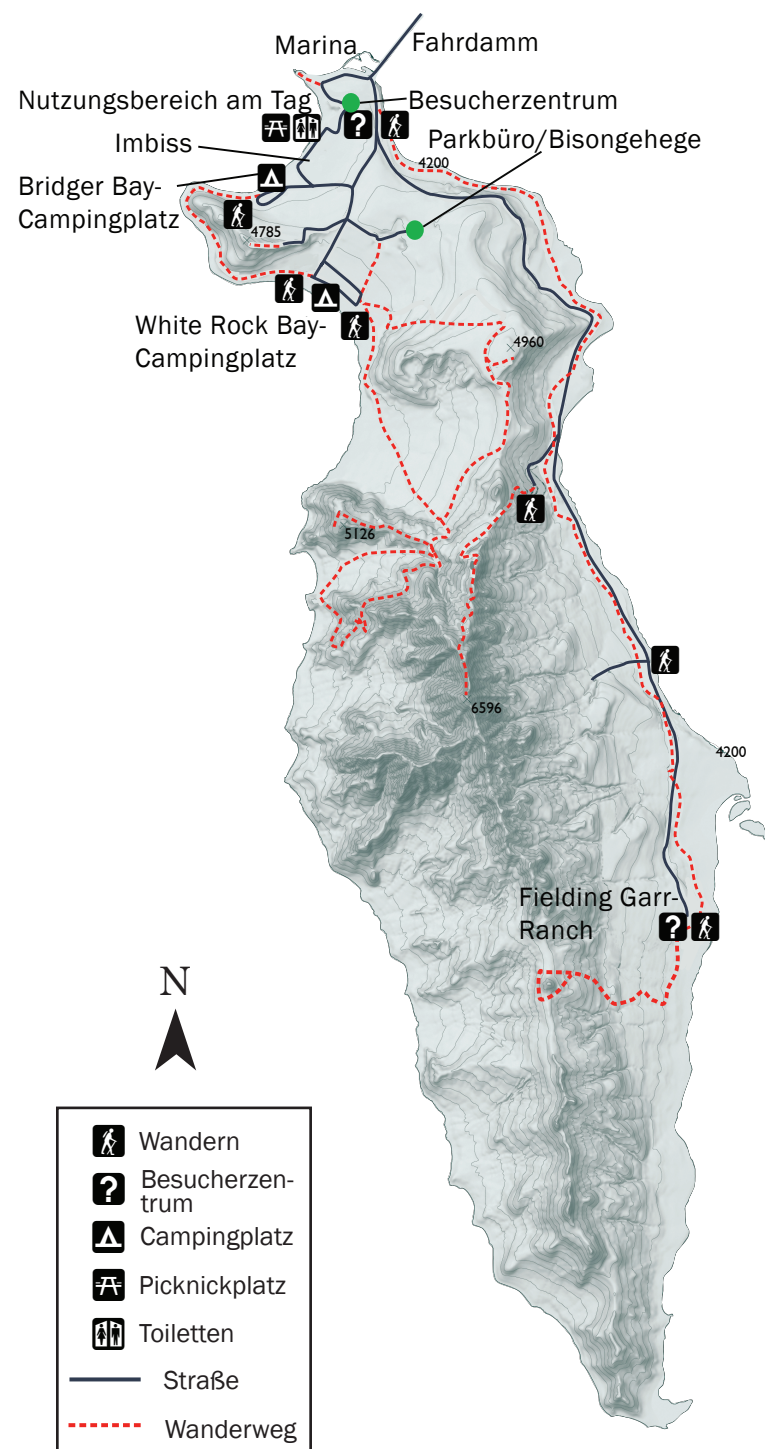
**Bridger Bay Campingplatz** - 26 einfache Zeltplätze mit Picknicktischen, Feuergruben/Grillrosten und Toilettenhäuschen. Wasser, Elektrizität oder Schatten sind auf dem Campingplatz nicht vorhanden. Campingplätze mit Rollstuhlzugang sind per Reservierung verfügbar. Zwei Fahrzeuge, bis zu acht Personen und zwei Zelte sind pro Zeltplatz erlaubt. Zusätzliche Fahrzeuge oder Freizeitgeräte sind gebührenpflichtig. Pferde sind nicht erlaubt.

**White Rock Bay Gruppen-Campingplatz** - 20 einfache Zeltplätze und ein Gruppenstandort stehen nach vorheriger Reservierung zur Verfügung. Picknicktische, Feuergruben und Holzkohlegrills befinden sich auf beiden Standorten. Toilettenhäuschen sind vorhanden. Wasser oder Elektrizität sind auf diesem Campingplatz nicht vorhanden. Pferde sind erlaubt.

**Marina** - Bootsanlegestellen können langfristig oder pro Tag gemietet werden. Kontaktieren Sie bitte den Marina-Ranger für die Verfügbarkeit.

**Andere Services** - Für Erfrischungen steht auf der Insel ein Imbiss zur Verfügung. Betriebszeiten ändern sich je nach Saison. Geführte Ausritte, Bootsvermietungen und Kreuzfahrten auf dem Großen Salzsee werden nach vorheriger Reservierung angeboten, sowie Kajaktouren und -vermietungen.

Benzin, Lebensmittel, Unterkunftsmöglichkeiten und ärztliche Versorgung sind in Davis County erhältlich, etwa 11-23 km östlich der Insel.



### Öffnungszeiten

Der Park ist das ganze Jahr geöffnet. Das Besucherzentrum ist Erntedankfest (Thanksgiving), Weihnachten und Neujahr geschlossen.

### Anfragen richten Sie bitte an:

Antelope Island State Park  
4528 West 1700 South  
Syracuse, UT 84075  
Toreinfahrt +801-773-2941  
Besucherzentrum +801-725-9263  
Schulklassen-Reservierungen +801-721-9569  
Camping-Reservierungen 1-800-322-3770  
(Anruf gebührenfrei den USA)

oder

Utah State Parks and Recreation  
P.O. Box 146001  
Salt Lake City, UT 84114-6001  
Tel. +801-538-7220

Website: [www.stateparks.utah.gov](http://www.stateparks.utah.gov)

### Utah State Parks-Mission:

Verbesserung der Lebensqualität durch Bewahrung und Angebot von natürlichen, kulturellen und Freizeitressourcen für den Genuss, die Bildung und Inspiration dieser und zukünftiger Generationen.

### Ihre Parkgebühren unterstützen die Instandhaltung, den Schutz und die Verschönerung dieses Parks.

Scannen Sie den QR-Code mit Ihrem Mobilgerät, um die Website des Parks zu besuchen.



Die in dieser Broschüre enthaltenen Informationen waren zum Druckzeitpunkt korrekt. Richtlinien, Einrichtungen, Gebühren, Öffnungszeiten und Vorschriften etc. ändern sich wie angeordnet.

Gedruckt auf Recyclingpapier

08/14 150M

# Antelope Island State Park

Utah State Parks






# STATE PARK

## ANTELOPE ISLAND

Besuchen Sie die größte Insel in Great Salt Lake, die zum Campen, Tiere beobachten, Wandern, Reiten und Mountainbiking einlädt. Frei umherwandernde Bison-Herden, Dickhornschafe, Maultierhirsch und Gabelantilopen sind auf Antelope Island beheimatet. Die Insel bietet spektakuläre Ausblicke auf den Großen Salzsee, die Wasatch-Berge, Salt Lake-Skyline und auf die Bänke des uralten Bonneville-Sees.



### Geschichte

Artefakte zeigen, dass die Insel bereits vor mehr als 6.000 Jahren von prähistorischen Menschen bewohnt wurde. John C. Fremont und Kit Carson machten 1845 die erste bekannte angloamerikanische Erkundung und gaben der Insel den Namen, nachdem sie mehrere grasende Gabelantilopen auf dem Weideland beobachteten.

Der erste ständige Wohnsitz wurde 1848 von Fielding Garr errichtet und ist damit Utahs ältestes angloamerikanisches Gebäude das noch auf seinem ursprünglichen Fundament steht. Sehen Sie sich das Haus und die historische Fielding Garr Ranch an; eine lebendige Geschichte der Weidewirtschaft im Westen.



### Great Salt Lake

Der Great Salt Lake ist der größte natürliche See westlich des Mississippi. Der See ist ein Überrest des historischen Lake Bonneville, der während der Eiszeit mehr als 51.000 km<sup>2</sup> bedeckte. Vier deutliche Küstenlinien des Sees können von Antelope Island aus gesehen werden.

Der Große Salzsee ist derzeit 120,7 km lang, 45 km breit und bedeckt 4.403 km<sup>2</sup>. Bei diesem Wasserpegel ist die maximale Tiefe etwa 10 m. Größe und Tiefe variieren stark, je nach saisonaler Verdunstung und Niederschlag.


Vier Flüsse entwässern in diesen See und lagern jährlich 2,2 Millionen t Mineralstoffe ab. Great Salt Lake hat keinen Abfluss und Wasser verschwindet nur durch Verdunstung. Aus diesem Grund wird eine hohe Konzentration an Mineralien zurückgelassen.

Der Salzgehalt ist zu hoch, um Fischen und vielen anderen Wasserlebewesen einen Lebensraum zu bieten. Salinenkrebse, Salzfliegen und mehrere Arten von Algen gedeihen jedoch im See und sind die Hauptnahrungsquelle für Millionen von Zugvögeln.

Fast 80 % der Feuchtgebiete Utahs umgeben den Great Salt Lake und machen sein Ökosystem zu einem der wichtigsten Ressourcen für Zug- und nistende Vögel in Nordamerika. 250 Vogelarten sind jedes Jahr in diesem Gebiet vertreten, was einen entscheidenden Teil der 6-9 Millionen Zugvögel repräsentiert, die den pazifischen Zugweg durchreisen. Der See und seine Sumpfbiete bieten Ruhe-, Nist- und Sammelplätze für Vögel.

Oolithischer Sand ist ein einzigartiges Merkmal des Großen Salzsees. Diese runden Sandkörner werden

geformt, wenn Mineralkörner oder fäkale Kügelchen des Salinenkrebse von konzentrischen Aragonit-Schichten, einer Form von Kalziumkarbonat, überzogen werden.



### Geologie

Antelope Island ist 113 km<sup>2</sup> groß, 24,1 km lang und an seinem breitesten Punkt 7,2 km breit. Frary Peak ist der höchste Punkt der Insel mit 2.010 m über dem Meeresspiegel. Die Insel ist Teil einer Talkessel- und Bergkettenformation, die sich zwischen den Gebirgszügen Wasatch und Sierra Nevada befindet.

Das älteste Gestein Antelope Islands gehört zu den ältesten Gesteinen, die in Utah je gefunden wurden. Mit einem Alter von 1,7 Milliarden Jahren ist der Farmington Canyon-Komplex genauso alt wie das Gestein am Grund des Grand Canyon. Es ist geprägt von Bandstrukturen und Verzerrungen und nimmt die südlichen zwei Drittel der Insel ein.

Das nördliche Drittel der Insel besteht aus Tintic-Quarzit, der 550 Millionen Jahre alt ist und in einem Flachwasserbereich abgelagert wurde. Quarzit ist umgewandelter Sandstein, den Sie in der Landschaft im Bereich des Besucherzentrums gut sehen können. Das jüngste Gestein der Insel ist der Kalktuff, der vom Bonneville-See erst vor 10.000-15.000 Jahren abgelagert wurde. Kalktuff-Ablagerungen sehen meist wie Beton aus und können auf dem Buffalo Point-Wanderweg gesehen werden.

### Tierwelt

Antelope Island hat mehr als 40 große Süßwasserquellen, die sich vorwiegend auf der Ostseite befinden. Die Quellen produzieren mehr als 136 Millionen l Wasser pro Jahr und versorgen die einheimische Tierwelt und Vegetation.

Bisons sind die berühmtesten Bewohner der Insel. Zwölf Tiere wurden 1893 auf die Insel gebracht und waren die Grundlage der heutigen 500- bis 700-köpfigen Herde. Die Bisons werden jeden Herbst zusammengetrieben, um die Gesundheit der Herde zu beurteilen und extra Tiere zu verkaufen.

Der Namensvetter der Insel, die Gabelantilopen, gehören der einheimischen Tierwelt Utahs und der Insel an. Diese kleinen hirschähnlichen Tiere sind die schnellsten Tiere Nordamerikas und können Geschwindigkeiten von bis zu 112 km/h erreichen. Sie dürfen, wie alle Tiere der Insel, frei umherziehen und können das ganze Jahr über an verschiedenen Orten beobachtet werden.

Maultierhirsche und kalifornische Dickhornschafe sind die anderen großen Pflanzenfresser der Insel. Zu den Raubtieren gehören Kojoten, Rotluchse, Dachse und zahlreiche Raubvögel wie Eulen, Habichte und Falken.



### Bildungsprogramme und Aktivitäten

Interessante pädagogische Programme werden ganzjährig auf Antelope Island angeboten. Diese beinhalten geführte Wanderungen, Junior Ranger-Programme, Vogelbeobachtungen, Astronomie-Programme und mehr. Lehrprogramme bereichern die Erfahrung des Besuchers indem sie detaillierte Informationen über die Insel und ihre vielen Ressourcen aufzeigen.

Schulausflüge werden ebenfalls angeboten. Zu den Themen gehören u. a. die Ökologie des Großen Salzsees, Anpassung von Pflanzen und Tieren, Geologie, die Geschichte Utahs und mehr. Für weitere Informationen zu diesen Aktivitäten und Veranstaltungen, besuchen Sie bitte die Website des Parks unter [stateparks.utah.gov/parks/antelope-island](http://stateparks.utah.gov/parks/antelope-island).

